

TOP Berghaus Schröcken Kinder Tour 03 Bürstegg

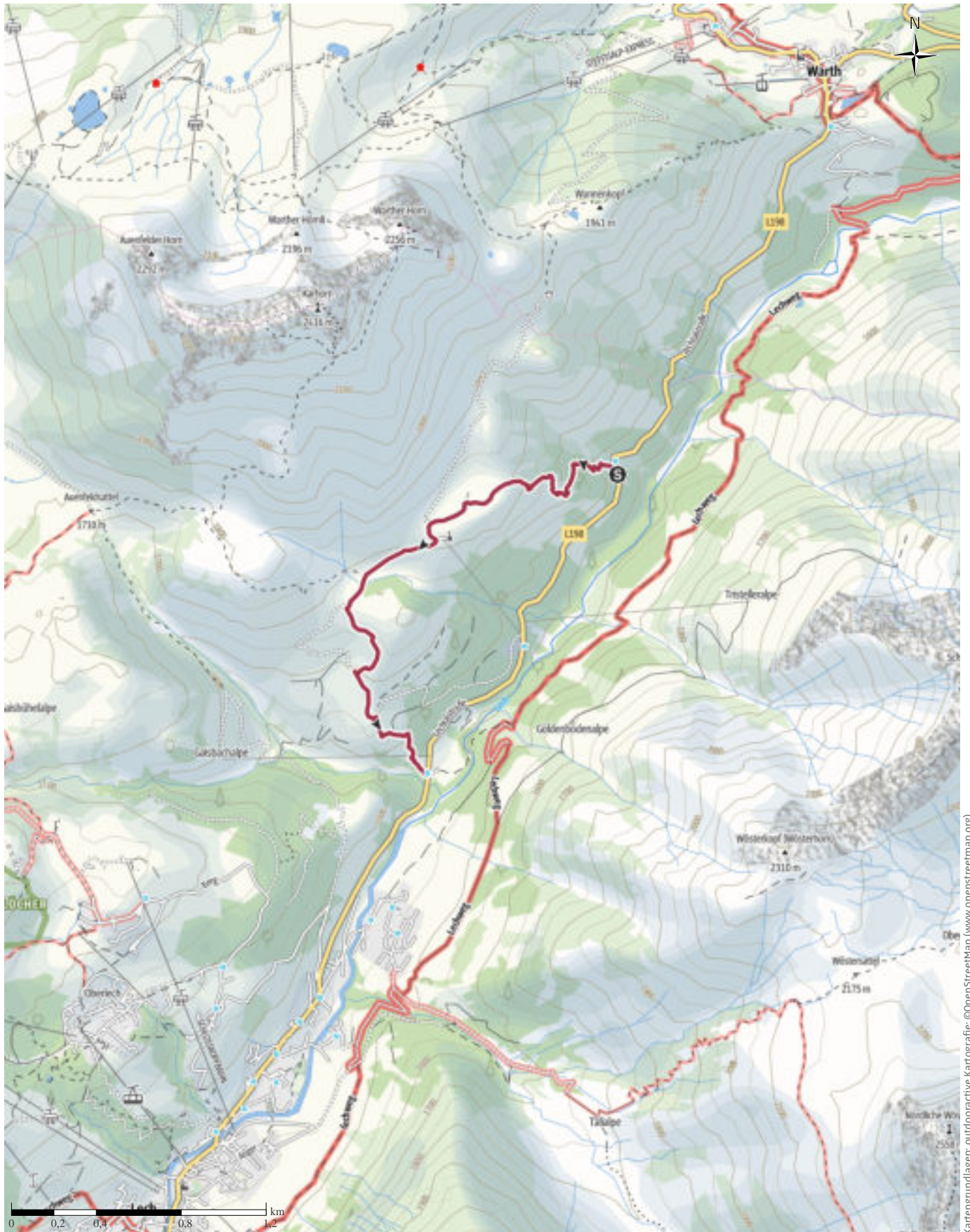
↔ 3,4 km

🕒 1:25 h

⬆️ 262 m

⬆️ 291 m

Schwierigkeit mittel



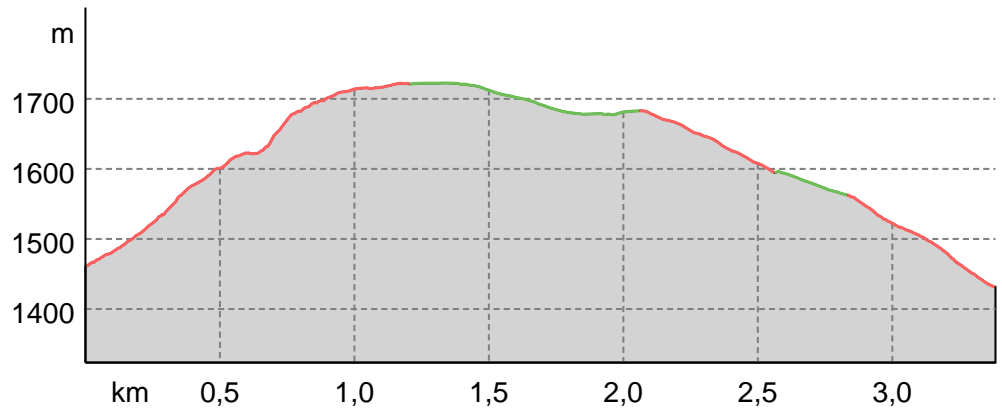
Kartengrundlagen: outdooractive Kartografie; ©OpenStreetMap (www.openstreetmap.org)

TOP Berghaus Schröcken Kinder Tour 03 Bürstegg

Wegarten

Naturweg	1,1 km
Pfad	2,3 km
Straße	0 km

Höhenprofil



Tourdaten

Wanderung

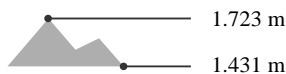
Strecke	↔	3,4 km
Dauer	🕒	1:25 h
Aufstieg	⬆️	262 m
Abstieg	⬇️	291 m

Schwierigkeit mittel

Fitnessanforderungen

Technische Schwierigkeit T2

Höhenlage



Beste Jahreszeit

JAN | FEB | MÄR
 APR | MAI | JUN
 JUL | AUG | SEP
 OKT | NOV | DEZ

Bewertungen

Autoren

Erlebnis ●●●●●

Landschaft ●●●●●

Community

Weitere Tourdaten

Eigenschaften

Von A nach B aussichtsreich

Auszeichnungen

🍴 Einkehrmöglichkeit

👨👩👧👦 familienfreundlich

Berghaus Schröcken

Aktualisierung: 06.09.2024



Quelle

Berghaus Schröcken

Schröckbach 129

6888 Schröcken

Vorarlberg

Telefon +43 5519 22600

Fax

servus@berghaus-schroecken.at

<https://www.berghaus-schroecken.at/>

Spannender Wurzelweg bis zur Walsersiedlung Bürstegg

Die Tour startet von der Bushaltestelle Wanghus, es geht steil auf dem Wurzelweg am alten "Wanghus" vorbei bis zur bewirtschafteten Walsersiedlung Bürstegg. Von hier geht es auf dem Güter und Wanderweg bis zur Bushaltestelle Bürstegg.

Wegbeschreibung

Start der Tour

Bushaltestelle Wanghus

TOP Berghaus Schröcken Kinder Tour 03 Bürstegg

Koordinaten:

DD: 47.240935, 10.170225

GMS: 47°14'27.4"N 10°10'12.8"E

UTM: 32T 588565 5232603

w3w: ///krisen.freut.wohnhäuser

Ende der Tour

Bushaltestelle Bürstegg

Tour zum Mitnehmen für iPhone und Android



QR-Code scannen und diese Tour offline speichern, mit Freunden teilen und mehr.

Webseite

<https://out.ac/3w7gh0>