

Berghaus Schröcken Höhentour 05 Lechweg

↔ 9,7 km

🕒 3:10 h

⬆️ 343 m

⬆️ 287 m

Schwierigkeit -



Kartengrundlagen: outdooractive Kartografie; ©OpenStreetMap (www.openstreetmap.org)

Berghaus Schröcken Höhentour 05 Lechweg

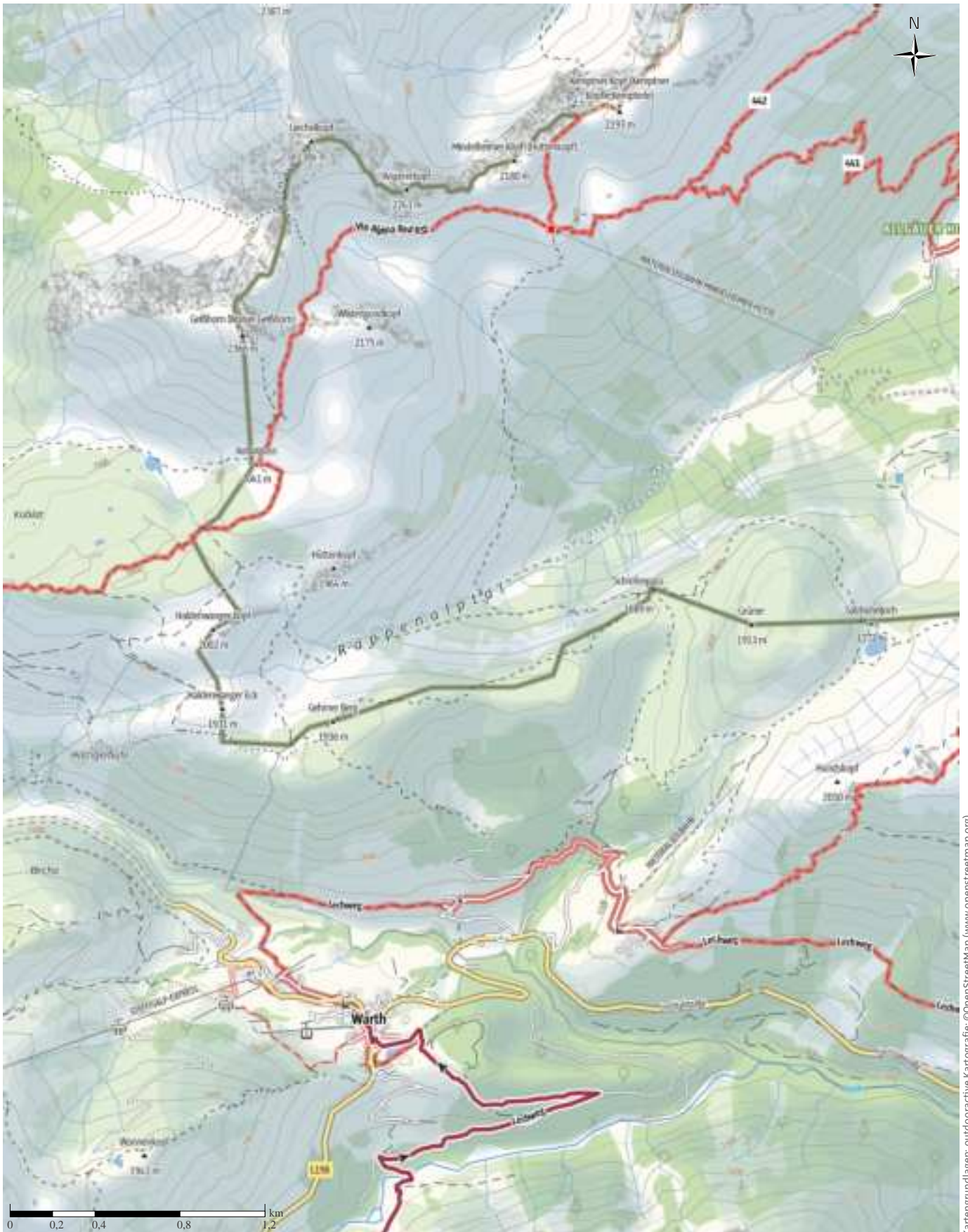
↔ 9,7 km

🕒 3:10 h

▲ 343 m

▼ 287 m

Schwierigkeit -



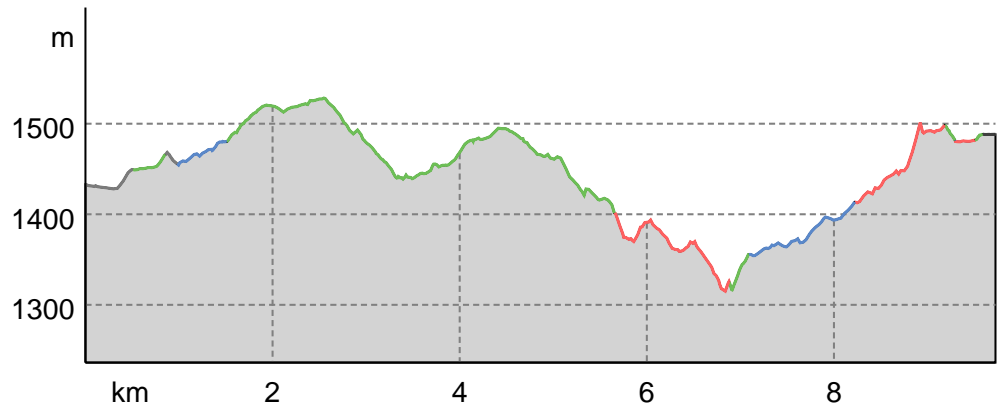
Kartengrundlagen: outdooractive Kartografie; ©OpenStreetMap (www.openstreetmap.org)

Berghaus Schröcken Höhentour 05 Lechweg

Wegarten

Asphalt	0,6 km
Schotterweg	1,7 km
Naturweg	4,9 km
Pfad	2,4 km
Straße	0,1 km

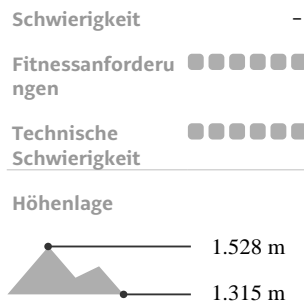
Höhenprofil



Tourdaten

Wanderung

Strecke	↔	9,7 km
Dauer	🕒	3:10 h
Aufstieg	⬆️	343 m
Abstieg	⬇️	287 m



Beste Jahreszeit

JAN | FEB | MÄR
 APR | MAI | JUN
 JUL | AUG | SEP
 OKT | NOV | DEZ

Bewertungen

Autoren

Erlebnis

Landschaft

Community

Weitere Tourdaten

Berghaus Schröcken

Aktualisierung: 06.09.2024



Quelle
Berghaus Schröcken
 Schröckbach 129
 6888 Schröcken
 Vorarlberg
 Telefon +43 5519 22600
 Fax
 servus@berghaus-schroecken.at
<https://www.berghaus-schroecken.at/>

Diese Tour führt auf den zweiten Abschnitt vom Lechweg

Wir starten an der Bushaltestelle Schlosskopf und folgen dem Wegweiser Lechweg Richtung Warth. Es geht über den Schlosskopfparkplatz und folgen ab

sofort der Flussrichtung. Vor der Hütte geht es links vorbei, wir bleiben auf diesem Weg bis wir unterhalb von Warth über die Brücke die Flussseite wechseln, es geht nun steil nach oben und entscheiden uns dann für den Waldweg durch den schönen Teschenwald. Wir kommen oberhalb des Seebachsees mit Blick auf Warth aus dem Wald. Wir folgen nun kurz der Hauptstrass bis zur Bushaltestelle Warth Dorfplatz.

Tour zum Mitnehmen für iPhone und Android



QR-Code scannen und diese Tour offline speichern, mit Freunden teilen und mehr.

Webseite

<https://out.ac/3w97wx>