

TOP Berghaus Schröcken Höhentour 02 Grüner

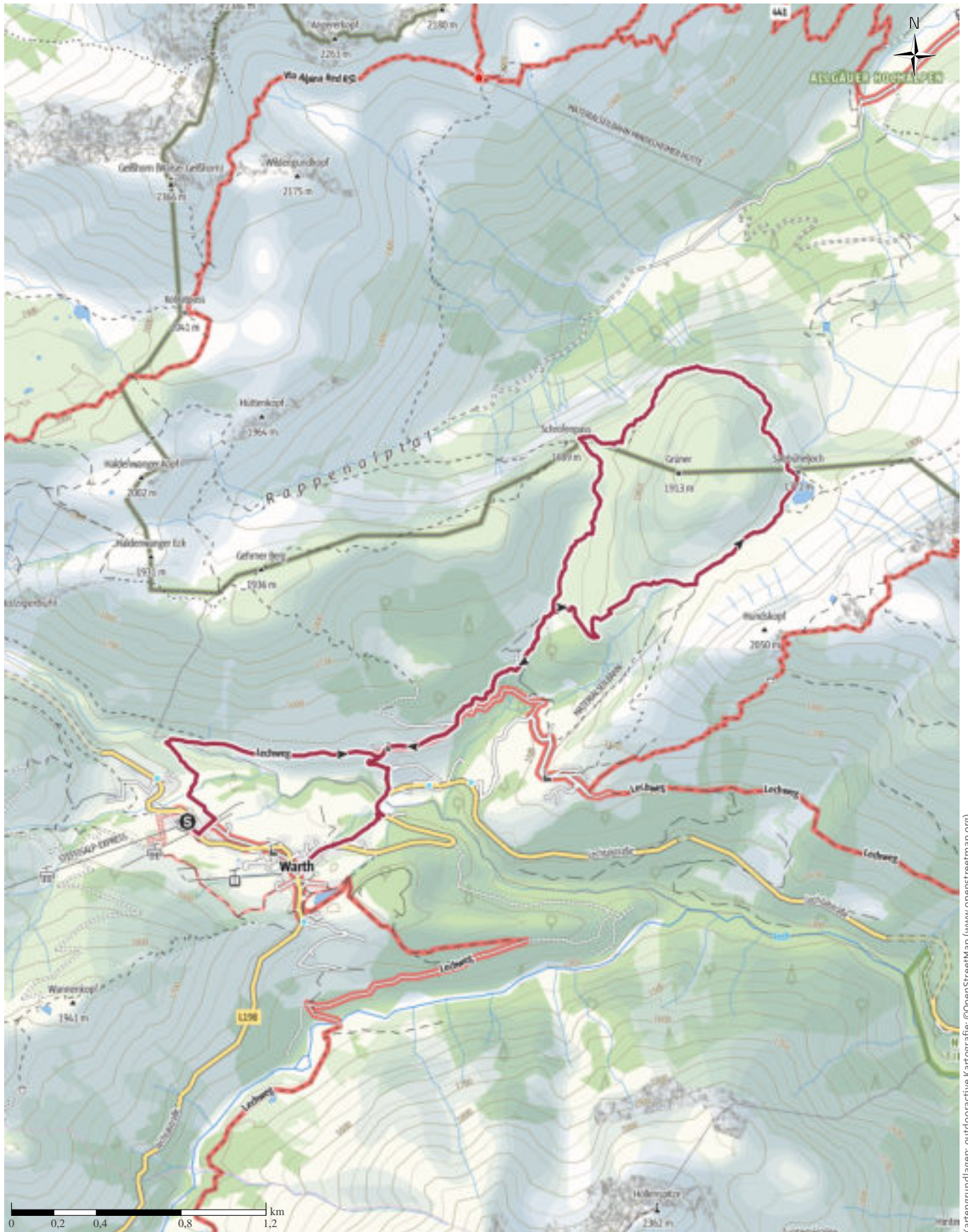
↔ 9,9 km

🕒 3:35 h

⬆️ 444 m

⬆️ 463 m

Schwierigkeit mittel



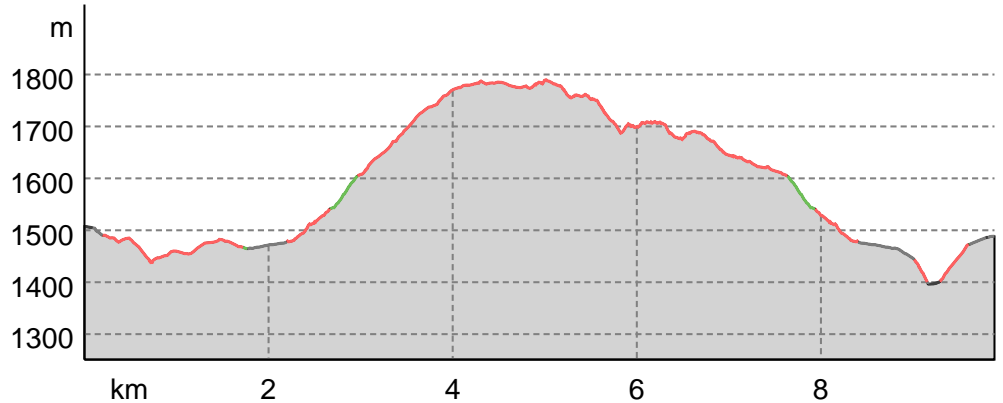
Kartengrundlagen: outdooractive Kartografie; ©OpenStreetMap (www.openstreetmap.org)

TOP Berghaus Schröcken Höhentour 02 Grüner

Wegarten

Asphalt	1,4 km
Naturweg	0,6 km
Pfad	7,6 km
Straße	0,2 km

Höhenprofil



Tourdaten

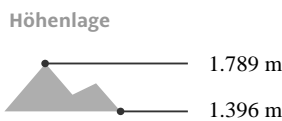
Wanderung

Strecke	↔ 9,9 km
Dauer	🕒 3:35 h
Aufstieg	⬆️ 444 m
Abstieg	⬇️ 463 m

Schwierigkeit **mittel**

Fitnessanforderungen **●●●●●**

Technische Schwierigkeit **T2**



Beste Jahreszeit

- JAN
- FEB
- MÄR
- APR
- MAI
- JUN
- JUL
- AUG
- SEP
- OKT
- NOV
- DEZ

Bewertungen

Autoren

Erlebnis **●●●●●**

Landschaft **●●●●●**

Community

Weitere Tourdaten

Eigenschaften

aussichtsreich Flora

Auszeichnungen

🔄 Rundtour

**Berghaus Schröcken**

Aktualisierung: 06.09.2024



Quelle  
**Berghaus Schröcken**  
 Schröckbach 129  
 6888 Schröcken  
 Vorarlberg  
 Telefon +43 5519 22600  
 Fax  
 servus@berghaus-schroecken.at  
<https://www.berghaus-schroecken.at/>

Toller Rundweg durch Latschen mit Blick ins Rappentalpental

Diese Tour startet an der Bushaltestelle Steffisalpe. Wir folgen dem Wegweiser Lechweg/Gehren und steigen zum Krumbach ab. Es geht nun wieder aufwärts Richtung Gehren. Für ein kurzes Stück folgen wir der Straße bevor wir hinter dem Stadel auf dem Wanderweg dem Wegweiser Grüner folgen. Am nächsten Wegweiser halten wir uns rechts Richtung Rappenseehütte. Es geht zwischen den beiden Gebäuden der Hinteren Lechleitenalpe durch. Wir gehen an der Gabelung nun links und folgen dem Wegweiser Schrofenpass. Wir kommen zu einem Picknickplatz mit mehreren Bänken. Es geht nun links retour Richtung Lechleiten/Gehren. Wir gehen auf der Fahrstraße wieder retour zweigen diesmal aber links talwärts ab. Wir folgen den Wegweisern Warth. Es geht zuerst runter bevor es nach der Brücke wieder steil rechts ansteigt bis nach Warth. An Der Bushaltestelle

**TOP** Berghaus Schröcken Höhentour 02 Grüner

Warth Dorfplatz steigen wir wieder in den Bus.

**Wegbeschreibung**

**Start der Tour**

Bushaltestelle Steffisalpe

**Koordinaten:**

DD: 47.260262, 10.176374

GMS: 47°15'36.9"N 10°10'34.9"E

UTM: 32T 588998 5234757

w3w: ///manche.kostbar.teelöffel

**Ende der Tour**

Bushaltestelle Dorfplatz Warth

**Tour zum Mitnehmen für iPhone und Android**



QR-Code scannen und diese Tour offline speichern, mit Freunden teilen und mehr.

**Webseite**

<https://out.ac/3w97hM>