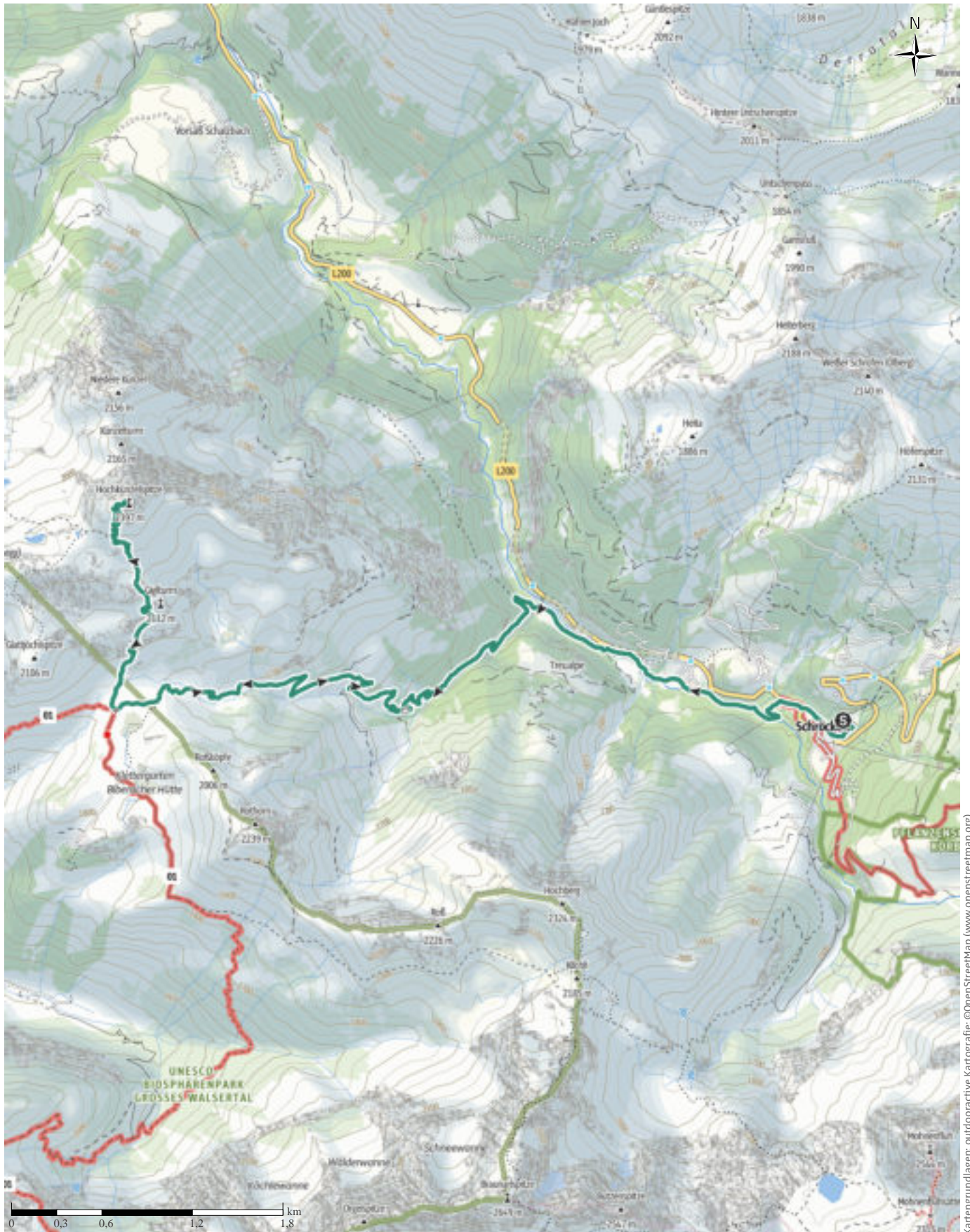


Berghaus Schröcken Gipfel Tour 07 Hochkünzel

↔ 20,7 km | ⌚ 8:20 h | ⚡ 1.484 m | ⚡ 1.484 m | Schwierigkeit mittel



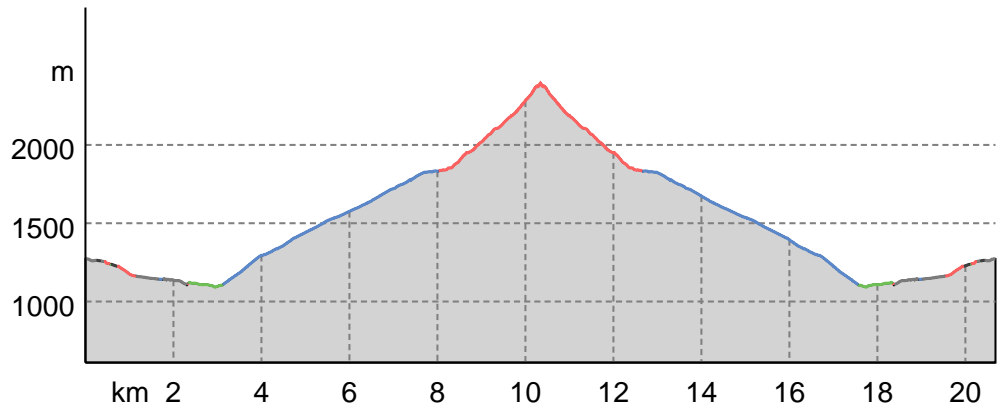
Kartengrundlagen: outdooractive Kartografie; ©OpenStreetMap (www.openstreetmap.org)

Berghaus Schröcken Gipfel Tour 07 Hochkünzel

Wegarten

Asphalt	2,8 km
Schotterweg	10 km
Naturweg	1,6 km
Pfad	5,8 km
Straße	0,5 km

Höhenprofil



Tourdaten

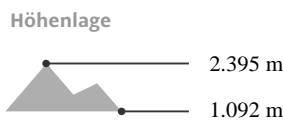
Bergtour

Strecke	↔ 20,7 km
Dauer	🕒 8:20 h
Aufstieg	⬆️ 1484 m
Abstieg	⬇️ 1484 m

Schwierigkeit **mittel**

Fitnessanforderungen

Technische Schwierigkeit **T3**



Beste Jahreszeit

JAN | FEB | MÄR
 APR | MAI | JUN
 JUL | AUG | SEP
 OKT | NOV | DEZ

Bewertungen

Autoren

Erlebnis

Landschaft

Community

Weitere Tourdaten

Eigenschaften

Hin und zurück **aussichtsreich**

Gipfel-Tour **ausgesetzt**

versicherte Passagen

Auszeichnungen

Einkehrmöglichkeit



Quelle

Berghaus Schröcken

Schröckbach 129

6888 Schröcken

Vorarlberg

Telefon +43 5519 22600

Fax

servus@berghaus-schroecken.at

<https://www.berghaus-schroecken.at/>

Berghaus Schröcken

Aktualisierung: 06.09.2024

Toller Ausblick von der Hochkünzel

Wir starten direkt vom Berghaus aus. Es geht an der Hauptstraße talwärts, nach dem Sportraum führt ein Wanderweg hinter den Häusern vorbei wieder an die Straße. Vor der Tannbergerbrücke geht es steil links durch den Abenteuerpark am Fluss entlang Richtung Landsteg. Wir folgen dem Wegweiser "Hochkünzelspitze" auf dem steilen Fahrweg bis zum Schadonpass. Vor der Biberacher Hütte geht es rechts auf dem Wanderweg weiter. Es geht nochmal rechts

Berghaus Schröcken Gipfel Tour 07 Hochkünzel

vom Hauptweg weg steil, teils Stahlseil versichert und zwischen Felsen zum Gipfel. Es geht auf dem gleichen Weg wieder retour ins Berghaus. Alternativ ab der Bushaltestelle Landsteg mit dem Bus.

Wegbeschreibung

Start der Tour

Berghaus Schröcken

Koordinaten:

DD: 47.258502, 10.094368

GMS: 47°15'30.6"N 10°05'39.7"E

UTM: 32T 582797 5234471

w3w: ///ethischer.kleinwagen.schlauch

Ende der Tour

Berghaus Schröcken

Tour zum Mitnehmen für iPhone und Android



QR-Code scannen und diese Tour offline speichern, mit Freunden teilen und mehr.

Webseite

<https://out.ac/3w93vE>